

February
2020

സ്കൂൾ ദുരന്ത നിവാരണ ആസൂത്രണ രേഖ **School Disaster Management Plan**

ഗവൺമെന്റ് ഹയർ സെക്കന്ററി സ്കൂൾ മംഗലം
Government Higher Secondary School Mangalam

ആറട്ടുപുഴ ഗ്രാമപഞ്ചായത്ത്
Arattupuzha Gramapanchayath

ആലപ്പുഴ
Alappuzha



**Prepared by
School Disaster Management Committee**



സ്കൂൾ സുരക്ഷാ പദ്ധതി

സ്കൂളിന്റെ പേര്	:	ഗവൺമെന്റ് ഹയർസെക്കന്ററി സ്കൂൾ മംഗലം
ജില്ല	:	ആലപ്പുഴ
ഉപജില്ല	:	ആലപ്പുഴ
തീയതി	:	ഡിസംബർ 2019

പ്രസിദ്ധീകരിച്ച തീയതി : ഡിസംബർ 2019
സാങ്കേതിക സഹായം : കേരള സംസ്ഥാന ദൂരന്തനിവാരണ അതോറിറ്റി,
ഐക്യരാഷ്ട്ര സഭ വികസന പരിപാടി
പരിശീലനം : ഫൗണ്ടേഷൻ ഫോർ ഡെവലപ്മെന്റ് ആക്ഷൻ

ആമുഖം

ആലപ്പുഴ ജില്ലയിലെ ആറാട്ടുപുഴ പഞ്ചായത്തിന്റെ വടക്കേയറ്റത്ത് അറബി കടലിനും കായംകുളം കായലിനും മദ്ധ്യത്തിലായി 1802-ൽ സ്ഥാപിച്ച ഈ സ്കൂൾ കേരളത്തിലെ തന്നെ ഏറ്റവും പഴക്കം ചെന്ന സ്കൂളുകളിൽ ഒന്നാണ് ഈഴവ, പിന്നോക്ക സമുദായങ്ങൾക്ക് സ്കൂൾ വിദ്യാഭ്യാസം നിഷേധിക്കപ്പെട്ടിരുന്ന കാലഘട്ടത്തിൽ 1802-ൽ ഈഴവ കുടിപ്പള്ളിക്കൂട്ടം എന്ന പേരിൽ ആരംഭിച്ച ഈ സ്ഥാപനം 1854-ൽ സർക്കാർ ഏറ്റെടുത്തു. അന്നു മുതൽ സർക്കാർ മംഗലം സ്കൂൾ എന്ന പേരിൽ അറിയപ്പെട്ടു. ലോവർ പ്രൈമറി സ്കൂളായി ഉയർത്തി. 1952-ൽ ശ്രീ പട്ടം താണുപിള്ള മുഖ്യനായ മന്ത്രി സഭയിലെ ഗതാഗതമന്ത്രിയും ആറാട്ടുപുഴ പ്രദേശവാസിയുമായ ശ്രീ.എം.അച്യുതൻ വക്കീലിന്റെ ശ്രമഫലമായി ഹൈസ്കൂളായി ഉയർത്തി. 2000-ൽ ഈ സ്കൂളിനെ ഹയർസെക്കന്ററി സ്കൂളായി ഉയർത്തി.

സ്കൂൾ ദുരന്തനിവാരണ ആസൂത്രണ രേഖ

1. അടിസ്ഥാന വിവരങ്ങൾ

1.1	സ്കൂളിന്റെ പേര്	ഗവൺമെന്റ് ഹയർസെക്കന്ററി സ്കൂൾ മംഗലം
1.2	ജില്ല	ആലപ്പുഴ
1.3	ഒിലാസം	ഗവൺമെന്റ് ഹയർസെക്കന്ററി സ്കൂൾ മംഗലം, മംഗലം പി.ഒ ആലപ്പുഴ 690515
	മെയിൽ ഐഡി	35041alappuzha@gmail.com
	ഫോൺ നമ്പർ	04792482130
1.4	ഹെഡ്മാസ്റ്ററുടെ/പ്രിൻസിപ്പലിന്റെ പേര്	അബ്ദുൾ ഹമീദ് കെ
1.5	ദുരന്ത നിവാരണത്തിന് സ്കൂൾ സുരക്ഷയുടെ ചുമതലയുള്ള സ്റ്റാഫിന്റെ പേര്	അബ്ദുൾ ഷംലാദ് (9446440903)
1.6	അധ്യാപകരുടെ എണ്ണം	UP - 14 HS - 12
1.7	അനധ്യാപകരുടെ എണ്ണം	04
	കുട്ടികളുടെ എണ്ണം	740
	ആൺകുട്ടികളുടെ എണ്ണം	381
	പെൺകുട്ടികളുടെ എണ്ണം	359
	ഭിന്നശേഷിക്കാർ	14
1.8	സ്കൂൾ ബസുകളുടെ എണ്ണം/ജീപ്പ്	01
1.9	സ്കൂൾബസ്സ് ജീവനക്കാരുടെ എണ്ണം	02
1.10	സ്കൂൾബസ്സ് ഉപയോഗിക്കുന്ന കുട്ടികളുടെ എണ്ണം	42
	പെൺകുട്ടികൾ	15
	ആൺകുട്ടികൾ	26
	ഭിന്നശേഷിക്കാർ	01
	ക്ലാസ്സ് മുറികളുടെ ഓഡിറ്റോറിയം/ഹാളുകൾ എന്നിവയുടെ എണ്ണം	15
1.12	ലബോറട്ടറികളുടെ എണ്ണം	01

2. സ്കൂളിലെയും സ്കൂൾ സ്ഥിതി ചെയ്യുന്ന ഭൂപ്രദേശത്തെയും ദുരന്ത സാധ്യതകളെ/വിപത്തുകളെ പറ്റിയുള്ള ചെറുവിവരണം

- സ്കൂൾ താഴ്ന്ന പ്രദേശത്താണ് സ്ഥിതി ചെയ്യുന്നത് അതുകൊണ്ട് തന്നെ മഴകാലങ്ങളിൽ വെള്ളകെട്ട് ഉണ്ടാവാൻ സാധ്യത ഉണ്ട്.
- സ്കൂളിന് ചുറ്റും മരങ്ങളുടെ സാന്നിദ്ധ്യം ഉള്ളതിനാൽ ശക്തമായ കാറ്റിൽ കടപുഴകാൻ സാധ്യത ഉണ്ട്
- സ്കൂൾ സ്ഥിതിചെയ്യുന്നത് തീരപ്രദേശത്താണ് അതായത് 200 മീറ്റർ കടലിൽ നിന്ന് മാറി സ്കൂൾ സ്ഥിതി ചെയ്യുന്നു ആയതിൽ സ്കൂൾ കടൽ ക്ഷോഭം നേരിടുന്നു.
- ഹൈസ്കൂൾ കെട്ടിടം ആയി പ്രവർത്തിക്കുന്ന കെട്ടിടം ഏകദേശം 60 വർഷത്തോളം പഴക്കമുള്ളതും കുമ്മായ കെട്ടിൽ പണിതതും ആണ്. അതുകൊണ്ട് തന്നെ ആ കെട്ടിടം നിലവിലെ സാഹചര്യത്തിൽ ദുരന്തങ്ങളെ നേരിടാൻ സാധിക്കുന്നതല്ല.
- കൂടുതൽ കെട്ടിടങ്ങൾ അടുത്തടുത്ത് ഉള്ളതിനാൽ അപകടം ഉണ്ടാകുമ്പോൾ തിരക്കും തിരക്കും മൂലം മറ്റ് അപകടങ്ങൾക്ക് അത് വഴിവെച്ചേക്കാം
- സ്കൂളിലേക്കു ഉള്ള വഴി വീതി ഇല്ലാത്തതിനാൽ അഗ്നിശമനസേനയുടെ വാഹനം അകത്തേക്ക് കയറുവാൻ പ്രയാസമാണ്.

3. സ്കൂളിലോ സമീപപ്രദേശത്തോ മുൻകാലങ്ങളിൽ ഉണ്ടായ ദുരന്തങ്ങളെ കുറിച്ചുള്ള വിവരണം

ക്രമ നമ്പർ	അപകടം/ദുരന്തം	വർഷം	നാശനഷ്ടങ്ങൾ
1	സുനാമി	2004	<ul style="list-style-type: none"> • തീരദേശത്തുള്ള വീടുകൾ കാറ്റിൽ തകർന്നു • മരങ്ങൾ മറിഞ്ഞുവീണു • മത്സ്യബന്ധത്തിന് പോയ തൊഴിലാളികളെ കാണാതായി
2	സുനാമി	2019	ഇല്ല

4. ദുരന്ത വിവരപ്പട്ടിക(ഏതൊക്കെ കാലങ്ങളിൽ എന്തൊക്കെ ദുരന്തങ്ങൾ സംഭവിക്കാൻ സാധ്യതയുണ്ട് എന്നതിനെ കുറിച്ചുള്ള വിവരം)

അപകടം	Jan	Feb	Mar	Apr	May	Jun	Jul	Aug	Sep	Oct	Nov	Dec
കടൽക്ഷോഭം			x	x	x	x	x	x	x	x		

5. പ്രത്യേക ശ്രദ്ധ ആവശ്യമുള്ള കുട്ടികളുടെ വിവരങ്ങൾ (ഉദ: ഭിന്നശേഷിക്കാർ)

ക്രമനമ്പർ	വൈകല്യം	എണ്ണം
1	അസ്ഥി സംബന്ധമായ വൈകല്യം	1
2	പഠന വൈകല്യം	3
4	മാനസിക വെല്ലുവിളി നേരിടുന്നവർ	4
5	കാഴ്ച കുറവ്	1
6	സെറിബ്രൽ പാൾസി	1
7	ചലനസംബന്ധമായ വെല്ലുവിളി നേരിടുന്നവർ	1
8	എച്ച് ഐ	1

6. സ്കൂളിലെ കെട്ടിടങ്ങളെ കുറിച്ചുള്ള വിവരണം, ദുരന്തങ്ങൾ നേരിടാൻ കെട്ടിടങ്ങൾക്ക് സാധിക്കുമോ എന്ന് വിലയിരുത്തുകയും ചെയ്യുക

- ഉറപ്പുള്ള കെട്ടിടം ആണ്
- രണ്ട് നിലകൾ ഉള്ള കെട്ടിടം
- 25 മുറികൾ ഉണ്ട്
- ഉപയോഗ ശൂന്യമായ 4 മുറികൾ
- ശുചിമുറികൾ ആൺകുട്ടികൾ - 1
പെൺകുട്ടികൾ - 7
- ഓഡിറ്റോറിയം = 1 (എൽ. പി , യു പി ക്ലാസ്സ് റൂം)
- ഓപ്പൺ സ്പേസ് = ഗ്രൗണ്ട്
- ഹൈസ്കൂൾ കെട്ടിടം ആയി പ്രവർത്തിക്കുന്ന കെട്ടിടം ഏകദേശം 60 വർഷത്തോളം പഴക്കമുള്ളതും കുമ്മായ കെട്ടിൽ പണിതതും ആണ്. അതുകൊണ്ട് തന്നെ കെട്ടിടം നിലവിലെ സാഹചര്യത്തിൽ ദുരന്തങ്ങളെ നേരിടാൻ പ്രാപ്തമല്ല.

7. സ്കൂളിലെ മാനുഷിക ഭൗതിക വിഭവങ്ങളുടെ വിവരണം

സ്കൂളിൽ കൃത്യമായി സ്ഥാപിക്കപ്പെട്ട അഗ്നിശമന ഉപകരണങ്ങൾ ഒന്നും തന്നെ യില്ല. ചെറിയ മുറിവുകൾക്കും മറ്റും പ്രഥമ ശുശ്രൂഷ നൽകാൻ ആവശ്യമായ സൗകര്യങ്ങൾ ഓഫീസിൽ ലഭ്യമാണ്. പരിശീലനം ലഭിച്ച ജീവനക്കാരും വിദ്യാർത്ഥികളും നിലവിൽ സ്കൂളിൽ ഉണ്ട്. സ്കൂൾ സുരക്ഷാ പദ്ധതി നടപ്പിലാക്കിയതു വഴി ദുരന്തനിവാരണത്തെ കുറിച്ചും സ്കൂളിലെ അപകടങ്ങൾ കണ്ടെത്തുന്നതിനെക്കുറിച്ചും വിവിധ പരിശീലനങ്ങൾ വിദ്യാർത്ഥികൾക്കും അധ്യാപകർക്കും നൽകിയിട്ടുണ്ട്. സ്കൂൾ കൗൺസിലറുടെ സേവനം ലഭ്യമാണ്.

7.1 കെട്ടിടങ്ങളുടെ വിവരം

കെട്ടിട നമ്പർ	കെട്ടിടത്തിന്റെ പേര്	മുറികളുടെ എണ്ണം	ക്ലാസ് മുറികളുടെ എണ്ണം	മേൽക്കൂര (ഓല,ഓട്, ഷീറ്റ്,വാർപ്പ്)	കെട്ടിടത്തിന്റെ പഴക്കം (ഏകദേശം)	എത്ര നിലകൾ
1	എച്ച്.എസ്.	25	13	ഓട്	50	1
	യു പി/ എൽ. പി	8	8	ഓട്	50	1

7.2 തുറസ്സായ സ്ഥലങ്ങളുടെ വിവരം

ക്രമ നമ്പർ	വിവരണം	വിസ്തീർണ്ണം	സ്കൂളിന്റെ വിവിധ കെട്ടിടങ്ങളിൽ നിന്നുള്ള ദൂരം
1.	ഗ്രൗണ്ട്	2.94 എ. സി	കുറഞ്ഞ പക്ഷം 50 മീറ്റർ

7.3 സ്കൂളിൽ ഹെലിപ്പാഡ് സൗകര്യം ഉണ്ടോ?

ഇല്ല

7.4 അടിയന്തിര ഘട്ടത്തിൽ ഉപയോഗിക്കാനുള്ള അസംബ്ലി പോയിന്റ് കണ്ടെത്തി അടയാളപ്പെടുത്തിയിട്ടുണ്ടോ?

ഇല്ല

7.5 ഉണ്ടെങ്കിൽ എവിടെ? വിവരിക്കുക

ഇല്ല

7.6 സ്കൂളിൽ നിന്നും അസംബ്ലി പോയിന്റിലേക്കുള്ള ദൂരം എത്ര?

ഇല്ല

8. സ്കൂൾ ദൂരന്ത നിവാരണ സമിതി

ക്രമ നമ്പർ	പേര്	ഉദ്യോഗം	പദവി	ഫോൺനമ്പർ	
				ഓഫീസ്	വീട്/ മൊബൈൽ
1.	പ്രസന്ന കുമാരി	പ്രിൻസിപ്പൽ ഹയർ സെക്കന്ററി സ്കൂൾ മംഗലം	ചെയർമാൻ	0479 - 2482130	9400139122
2.	അബ്ദുൽ ഹമീദ്	ഹെഡ്മാസ്റ്റർ, ഹയർ സെക്കന്ററി സ്കൂൾ മംഗലം	കൺവീനർ	0479 - 2482130	9746649417
3.	റ്റി ജി മണികുട്ടൻ	സ്റ്റേഷൻ ഓഫീസർ അഗ്നിസുരക്ഷാ സേന ചേർത്തല	സ്റ്റേഷൻ ഓഫീസർ അംഗം		9961783655
4.	ഹരി കുമാർ	ഡി ഇ ഒ	അംഗം		9446931496
5.	സുനിൽ എസ്	ഹെൽത്ത് മണ്ണുണ്ടാരി	ഡോക്ടർ അംഗം		9496108108
6.	മുഹമ്മദ് നിസാർ	പോലീസ് ആറാട്ടുപുഴ	അംഗം		9447448981
7.	ചിന്തു ചന്ദ്രൻ	ഹസാർഡ് അനലിസ്റ്റ് ഡി ഡി എം എ	അംഗം		8281530762
8.	പ്രസീത കുമാരി	സ്കൂൾ മാനേജ്മെന്റ് കമ്മിറ്റി	അംഗം		9747960903
9.	ചന്ദ്രിക കെ	എച്ച്.എസ്.എസ് മംഗലം	അംഗം	0479 - 2482130	9744293477
10.	പ്രിയ വി. നായർ	എച്ച്.എസ്.എസ് മംഗലം	അംഗം	0479 - 2482130	9656097689
11.	സുചിത്ര എസ്	എച്ച്.എസ്.എസ് മംഗലം	അംഗം	0479 - 2482130	994778809
12.	സത്യൻ എം	എച്ച്.എസ്.എസ് മംഗലം	അംഗം	0479 - 2482130	8547480483
13.	അഫ്സൽ എ	എച്ച്.എസ്.എസ് മംഗലം	അംഗം	0479 - 2482130	7034644027

14	ഐശ്വര്യ ബി	എച്ച്.എസ്സ്.എസ്സ് മംഗലം	അംഗം	0479 2482130	965642293
15	അഷിത .കെ സന്തോഷ്	എച്ച്.എസ്സ്.എസ്സ് മംഗലം	അംഗം	0479 2482130	9744292969
16	സാന്ത്വന സന്തോഷ്	എച്ച്.എസ്സ്.എസ്സ് മംഗലം	അംഗം	0479 2482130	7025844271
17	കനകമ്മ	എച്ച്.എസ്സ്.എസ്സ് മംഗലം	അംഗം	0479 2482130	9947284540
18	അബ്ദുൽ ഷംലാദ് എസ്	എച്ച്.എസ്സ്.എസ്സ് മംഗലം	അദ്ധ്യാപകൻ	0479 2482130	9446440903

9. മുന്നൊരുക്ക നടപടികളുടെ(പരിശീലനം/മോക്ഡ്രിൽ)വിവരങ്ങൾ)

ക്രമ നമ്പർ	തരം (ഉദാ:ഭൂകമ്പഡ്രിൽ/അധ്യാപക പരിശീലനം)	തീയതി	ചുമതല	പങ്കെടുത്തവരുടെ എണ്ണം
1.	ഫയർ ഡെമോൺസ്ട്രേഷൻ	15-12-2019	അഗ്നിസുരക്ഷാ സേന, ഹരിപ്പാട്	714
2.	പ്രഥമശുശ്രൂഷ പരിശീലനം	16-11-2019	ഐ. ഐ. ഇ എം. എസ്, കോട്ടയം	50

9.1 തുടർന്നു നടത്തുവാൻ ഉദ്ദേശിക്കുന്ന പരിപാടികൾ/പരിശീലനങ്ങൾ എന്തൊക്കെ?

- ഹസാർഡ് ഹണ്ടിലൂടെ കണ്ടെത്തിയ അപകടങ്ങൾ ലഘൂകരിക്കുന്നതിന് ഉള്ള മുൻകൈകൾ എടുക്കും
- തുടർന്ന് അഗ്നിസുരക്ഷാസേനയുടെ സഹായത്തോടെ കുട്ടികൾക്കും അധ്യാപകർക്കും അനദ്ധ്യാപകർക്കും കൂടുതൽ പരിശീലനങ്ങളും ബോധവൽകരണ ക്ലാസുകളും നൽകും

10. സ്കൂളിൽ പ്രവർത്തന സജ്ജമായ എത്ര അഗ്നിശമന ഉപകരണങ്ങൾ ഉണ്ട്?

ക്രമനമ്പർ	നില	അഗ്നിശമന ഉപകരണങ്ങളുടെ എണ്ണം	പ്രവർത്തന സജ്ജമായവ		പ്രവർത്തനസജ്ജമല്ലാത്തവ
			എണ്ണം	കാലാവധി	
1.	ഗ്രൗണ്ട്	1	ഇല്ല		1

10.1 ഇല്ലെങ്കിൽ അവ സ്ഥാപിക്കുന്നതിന് അവശ്യമായ നടപടികൾ അടുത്ത അധ്യയന വർഷത്തിനുള്ളിൽ എടുക്കാൻ കഴിയുമോ?

വരും വർഷങ്ങളിൽ അവ സ്ഥാപിക്കാനുള്ള നടപടി ക്രമങ്ങൾ സ്വീകരിക്കുന്നതാണ്.

11. സ്കൂളിലെ സൗകര്യങ്ങൾ വിവരിക്കുന്ന ഭൂപടം, വിഭവ രേഖചിത്രം, സുരക്ഷിത സ്ഥാനങ്ങളുടെ രേഖചിത്രം, ദുരന്തമുണ്ടായാൽ കുട്ടികളെയും മുതിർന്നവരെയും ഒഴിപ്പിക്കുന്നതിനുള്ള വഴികൾ രേഖപ്പെടുത്തിയ രേഖചിത്രം എന്നിവ അനുബന്ധമായി ചേർക്കുക.

1. സ്കൂളിലെ സൗകര്യങ്ങൾ വിവരിക്കുന്ന ഭൂപടം

Name of School: GHSS Mangalam

District: Alappuzha

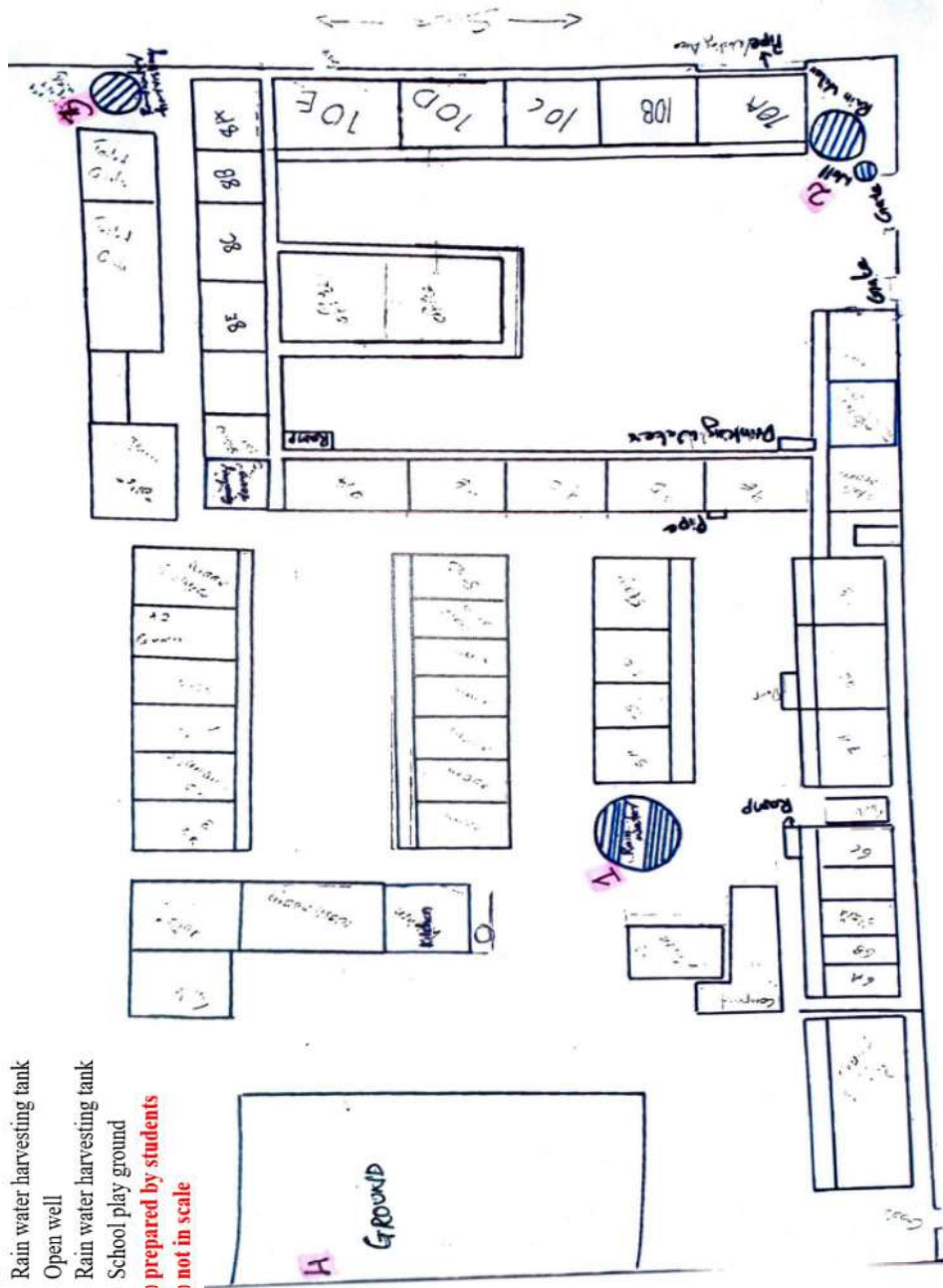
Name of Map: Resource Map

Legend:

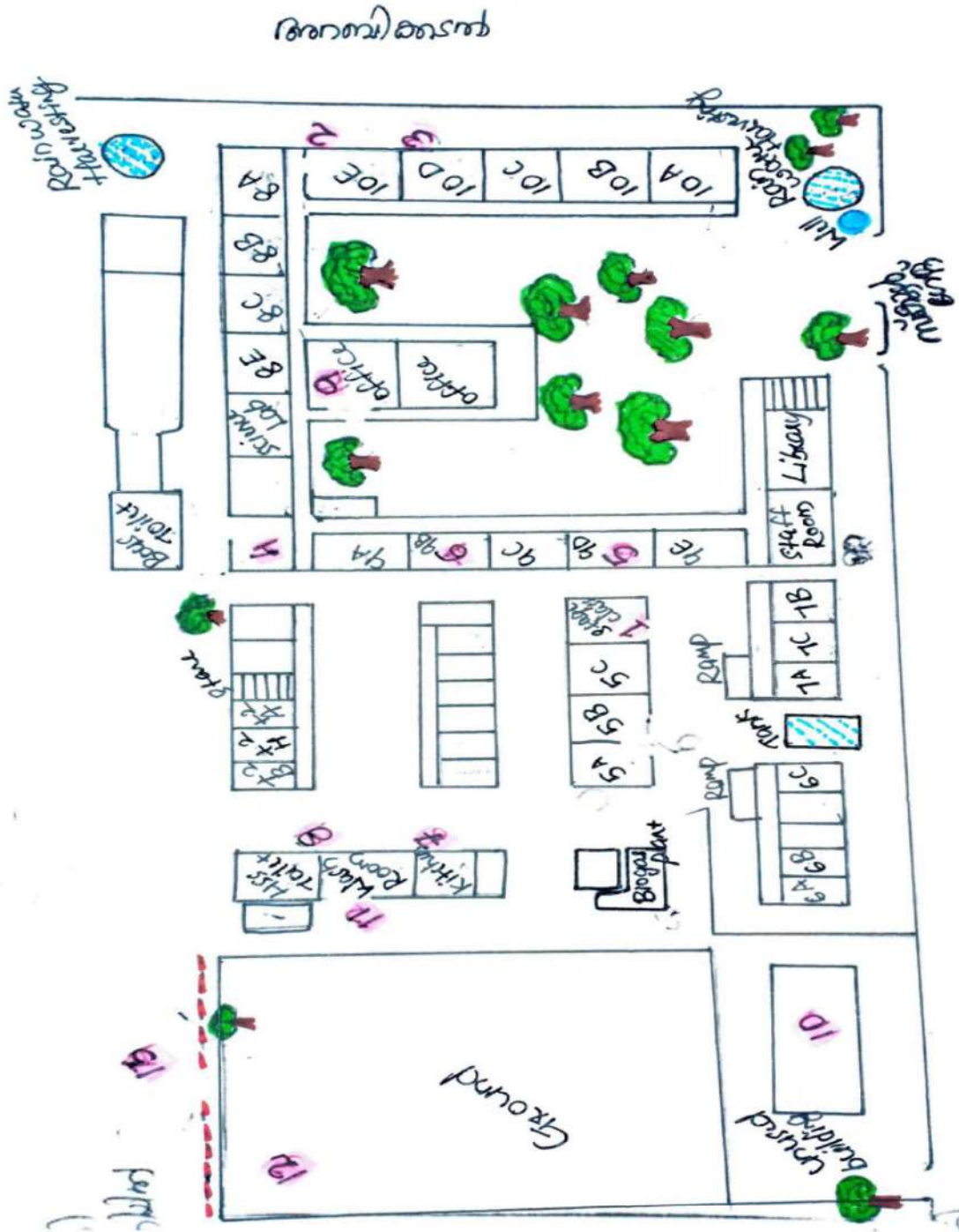
1. Rain water harvesting tank
2. Open well
3. Rain water harvesting tank
4. School play ground

Map prepared by students

Map not in scale



2. ഹസാർഡ് മാപ്പ്

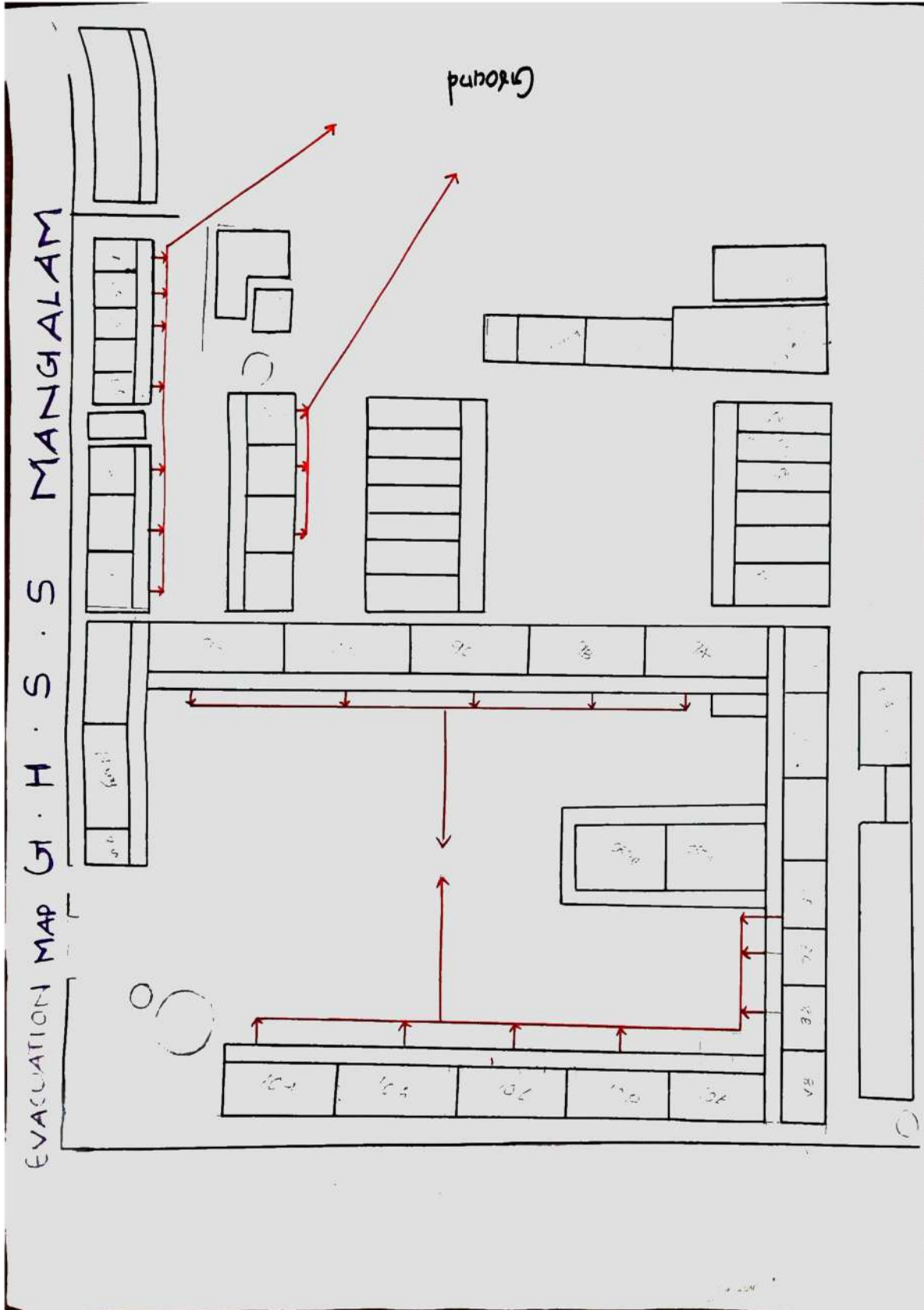


Name of School: GHSS Mangalam
 District: Alappuzha
 Name of Map: Hazard Map
 Legend:

1. അപകടകരമായ അവസ്ഥയിൽ കെട്ടിടാവശിഷ്ടങ്ങൾ കൂട്ടിയട്ടിരിക്കുന്നു
2. സീലിംഗ് താഴെക്ക് വീഴാനുള്ള സാധ്യത
3. ഭിത്തിയിൽ ഓരങ്ങൾ
4. ബലക്ഷയം ഉള്ള മൂറി
5. സുരക്ഷിതമല്ലാത്ത രീതിയിൽ പ്രോജക്ട് സ്ക്രീൻ
6. മേൽക്കൂരയിലെ ചോർച്ച
7. പഴക്കമുള്ള കെട്ടിടം
8. തുരുമ്പിച്ച യോഗുകൾ
9. പഴകിയ വസ്തുക്കൾ കൂട്ടിയട്ടിരിക്കുന്നു
10. സുരക്ഷിതമല്ലാത്ത കെട്ടിടം
11. വാഷ്റൂമിൽ വെള്ളം കെട്ടി കിടക്കുന്നു
12. ചുറ്റുമതിൽ പണിതിട്ടില്ല
13. സ്കൂൾ പരിസരത്ത് മലിന ജലമുള്ള തോട്

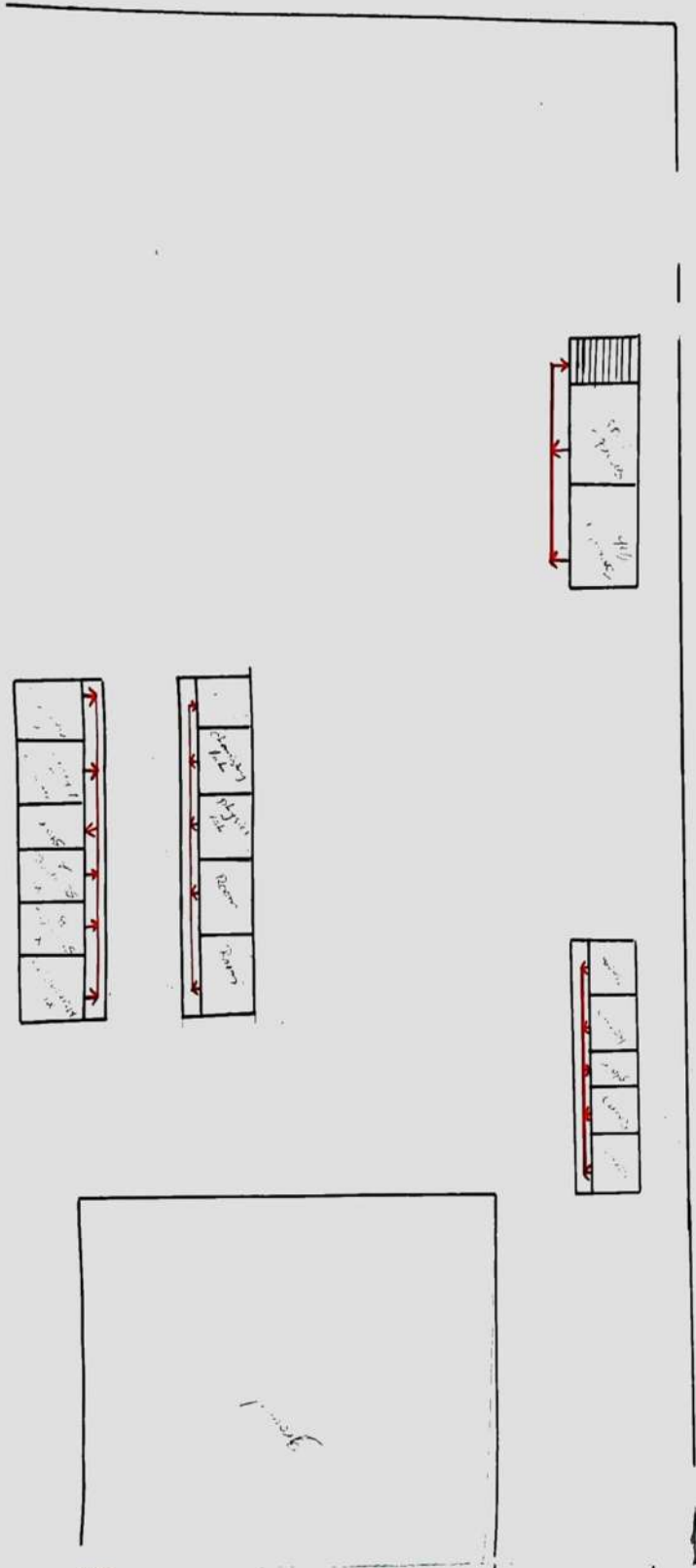
Map prepared by students
 # Map not in scale

3. ദുരന്തമുണ്ടായാൽ കുട്ടികളെയും മുതിർന്നവരെയും ഒഴിപ്പിക്കുന്നതിനുള്ള വഴികൾ രേഖപ്പെടുത്തിയ രേഖാചിത്രം



G. H. S. S. MANGIALAM

SECOND FLOOR



12. പ്രഥമശുശ്രൂഷ പരിശീലനം ലഭിച്ചവർ (സ്കൂൾ അടിയന്തിര പ്രതികരണ സമിതി)

ക്രമനമ്പർ	പേര്	മൊബൈൽ നമ്പർ
1.	അബ്ദുൽഹമീദ്	9746649417
2.	അബ്ദുൽഷംലാദ്	9446440903
3.	ചന്ദ്രികകെ	9744293477
4.	കനകമ്മ	9947284540
5.	സബീന	9744823047
6.	ഷീബ എസ്	9400483191
7.	ശ്രീലതഎസ്	9961806263
8.	സുചിത്ര എസ്	9961140999
9.	പ്രിയവി നായർ	9947788809
10.	സിനി റ്റി	-
11.	ബിനീഷ് ബി	9847432031
12.	പ്രസന്ന കുമാരി	9400139122

13. അടിയന്തിര സാഹചര്യത്തിൽ ബന്ധപ്പെടേണ്ടവർ

അഗ്നിസുരക്ഷാസേനാ, ഹരിപ്പാട്	0479 2411101
ഫാമിലിഹെൽത്ത്സെന്റർ, തൃക്കുന്നപ്പുഴ	0479 2482097
പോലീസ് സ്റ്റേഷൻ തൃക്കുന്നപ്പുഴ	0479 2482026

-End-

In the event of fire



In the event of earthquake





Supported by



Kerala State Disaster Management Authority

Observatory Hills, Vikas Bhavan P.O, Thiruvananthapuram – 695 033

Tel 0471 – 2331345, 2331645

Website: www.sdma.kerala.gov.in, Email: keralasdma@gmail.com

Directorate of General Education

District Disaster Management Authority

In Association with



United Nations Development Programme

Post Box #3059, 55 Lodhi Estate
New Delhi - 110003, India
Tel: +91-11-46532333



Foundation for
DEVELOPMENT
ACTION
Thriving for Resilience

Foundation for Development Action

Building No. MPV 121 A
Pirappancode P.O, Thiruvananthapuram- 695 607
Ph : 7907680589, 0472 2581014