

February
2020

സ്കൂൾ ദുരന്ത നിവാരണ ആസൂത്രണ രേഖ School Disaster Management Plan

ഗവൺമെന്റ് ഹയർ സെക്കന്ററി സ്കൂൾ പുതുപ്പാടി
Government Higher Secondary School Puthuppadi

പുതുപ്പാടി ഗ്രാമപഞ്ചായത്ത്
Puthuppadi Gramapanchayath

കോഴിക്കോട്
Kozhikode



Prepared by
School Disaster Management Committee



സ്കൂൾ സുരക്ഷ പദ്ധതി

സ്കൂളിന്റെ പേര്
ജില്ല
വിദ്യാഭ്യാസജില്ല
റവന്യൂജില്ല
തീയതി

ഗവൺമെന്റ് ഹയർസെക്കന്ററി സ്കൂൾ, പുതുപ്പാടി
കോഴിക്കോട്
താമരശ്ശേരി
കോഴിക്കോട്
ഡിസംബർ 2019

പ്രസിദ്ധീകരിച്ച തീയതി : ഡിസംബർ 2019

സാങ്കേതിക സഹായം : കേരള സംസ്ഥാന ദുരന്തനിവാരണ അതോറിറ്റി,
ഐക്യരാഷ്ട്ര സഭ വികസന പരിപാടി

പരിശീലനം : ഫൗണ്ടേഷൻ ഫോർ ഡെവലപ്മെന്റ് ആക്ഷൻ

:

ആമുഖം

കേരളത്തിന്റെ പതിനൊന്നാമത്തെ ജില്ലയായ കോഴിക്കോട് ജില്ലയിലെ നഗരപ്രദേശത്ത് നിന്നും 36 കി.മി മാറിയാണ് പുതുപ്പാടി ഗ്രാമം സ്ഥിതിചെയ്യുന്നത്. പശ്ചിമഘട്ടത്തോട് ചേർന്ന് കിടക്കുന്ന ഗ്രാമമാണ് പുതുപ്പാടി. ഈ പ്രദേശത്തു വരുന്ന 700-ൽ അധികം വരുന്ന കുട്ടികൾ പഠിക്കുന്ന സ്കൂൾ ആണ് ഗവൺമെന്റ് ഹൈസ്കൂൾ പുതുപ്പാടി. കൃത്യമായി പറഞ്ഞാൽ പുതുപ്പാടി ഗ്രാമപഞ്ചായത്തിലെ 4-ാം വാർഡിൽ ആണ് ഈ സ്കൂൾ സ്ഥിതി ചെയ്യുന്നത്

ഈ സ്കൂളും പരിസരവും പശ്ചിമഘട്ടത്താൽ ചുറ്റപ്പെട്ട് കിടക്കുന്നതിനാൽ ധാരാളമായി മലയോരകർഷകരുടെ കുട്ടികൾ ഇവിടെ പഠിക്കുന്നുണ്ട്. റബ്ബറും പൈനാപ്പിളുമാണ് കൃഷി ചെയ്യപ്പെടുന്നത്. ഇത് ഇപ്പോൾ അവിടെ ഉള്ള കാലാവസ്ഥയ്ക്ക് അനുയോജ്യമാണ്. ഇത് ഒരു പരിസ്ഥിതി ലോല പ്രദേശം ആയി ആണ് കാണപ്പെടുന്നത്.

സ്കൂൾ ദുരന്തനിവാരണ ആസൂത്രണ രേഖ

1. അടിസ്ഥാന വിവരങ്ങൾ

1.1	സ്കൂളിന്റെ പേര്	ഗവൺമെന്റ് ഹയർ സെക്കന്ററി സ്കൂൾ, പുതുപ്പാടി
1.2	ജില്ല	കോഴിക്കോട്
1.3	വിലാസം	ഗവൺമെന്റ് ഹയർ സെക്കന്ററി സ്കൂൾ, പുതുപ്പാടി, കോഴിക്കോട് 673586
	മെയിൽഐഡി	ghssputhupadi@gmail.com
	ഫോൺ നമ്പർ	0495-2235252
1.4	ഹെഡ്മാസ്റ്ററുടെ/പ്രിൻസിപ്പലിന്റെ പേര്	ടി.എം. മജീദ് 9400548719
1.5	സ്കൂൾ സുരക്ഷയുടെ ചുമതലയുള്ള സ്റ്റാഫിന്റെ പേര്	ഷാജി കുമാർ
1.6	അധ്യാപകരുടെ എണ്ണം	24
1.7	അനധ്യാപകരുടെ എണ്ണം	4
	കുട്ടികളുടെ എണ്ണം	628
	ആൺകുട്ടികളുടെ എണ്ണം	312
	പെൺകുട്ടികളുടെ എണ്ണം	316
	ഭിന്നശേഷിക്കാർ	12
	പ്രീപ്രെമറി	
1.8	സ്കൂൾ ബസുകളുടെ എണ്ണം/ജീപ്പ്	ഇല്ല
1.9	സ്കൂൾബസ്സ് ജീവനക്കാരുടെ എണ്ണം	ഇല്ല
1.10	സ്കൂൾബസ്സ് ഉപയോഗിക്കുന്ന കുട്ടികളുടെ എണ്ണം	ഇല്ല
	പെൺകുട്ടികൾ	ഇല്ല
	ആൺകുട്ടികൾ	ഇല്ല
	ഭിന്നശേഷിക്കാർ	ഇല്ല
1.11	ക്ലാസ്സ്മുറികളുടെ എണ്ണം/ഓഡിറ്റോറിയം/ഹാളുകൾ	22
1.12	ലബോറട്ടറികളുടെ എണ്ണം	സയൻസ് 2 ഐ.ടി 1

2. സ്കൂളിലെയും സ്കൂൾ സ്ഥിതി ചെയ്യുന്ന ഭൂപ്രദേശത്തെയും ദുരന്ത സാധ്യതകളെ/വിപത്തുകളെ പറ്റിയുള്ള ചെറുവിവരണം

കോഴിക്കോട് ജില്ലയിലെ പുതുപ്പാടി പഞ്ചായത്തിലെ ഈങ്ങാപ്പുഴ വില്ലേജിൽ ഏകദേശം 2 ഏക്കർ സ്ഥലത്താണ് ഈ സ്കൂളും പരിസരവും സ്ഥിതി ചെയ്യുന്നത്. ഏകദേശം 2 ഏക്കർ വരുന്ന ചുറ്റളവിലാണ് സ്കൂൾ പരിസരം ഉള്ളത്. ജില്ലയിലെ തന്നെ ഉയർന്ന പ്രദേശങ്ങളിൽ ഒന്നാണ്. ഈ മലയോര പ്രദേശം ആയതിനാൽ വെള്ളപ്പൊക്കത്തിനുള്ള സാധ്യത വളരെ കുറവാണ്.

സ്കൂൾ സ്ഥിതി ചെയ്യുന്നത് മലയോര പ്രദേശത്ത് ആയതിനാൽ ഉരുൾപൊട്ടലിനു സാധ്യതയുണ്ട്.

3. സ്കൂളിലോ സമീപപ്രദേശത്തോ മുൻകാലങ്ങളിൽ ഉണ്ടായ ദുരന്തങ്ങളെക്കുറിച്ചുള്ള വിവരണം

ക്രമനമ്പർ	അപകടം/ദുരന്തം	വർഷം	നാശനഷ്ടങ്ങൾ
1	വെള്ളപ്പൊക്കം	2018	വീടുകളിൽ വെള്ളം കയറി
2	ഉരുൾപൊട്ടൽ	2019	ഇല്ല

4. ദുരന്ത വിവരപ്പട്ടിക(ഏതൊക്കെ കാലങ്ങളിൽഎന്തൊക്കെ ദുരന്തങ്ങൾ സംഭവിക്കാൻ സാധ്യതയുണ്ട് എന്നതിനെ കുറിച്ചുള്ളവിവരം)

അപകടം	Jan	Feb	Mar	Apr	May	Jun	Jul	Aug	Sep	Oct	Nov	Dec
വെള്ളപ്പൊക്കം						✓	✓	✓				
ചുഴലിക്കാറ്റ്								✓	✓			
മണ്ണിടിച്ചിൽ						✓	✓	✓				
ഉരുൾപൊട്ടൽ						✓	✓	✓				

5. പ്രത്യേക ശ്രദ്ധ ആവശ്യമുള്ളകുട്ടികളുടെവിവരങ്ങൾ

മാനസികവെല്ലുവിളി നേരിടുന്നവർ - 7

കാഴ്ചപരിമിതർ -1

സെറിബ്രൽ പാൾസി - 1

അംഗപരിമിതർ - 3

ആകെ - 12

6. സ്കൂളിലെ കെട്ടിടങ്ങളെ കുറിച്ചുള്ള വിവരണം, ദുരന്തങ്ങൾ നേരിടാൻ കെട്ടിടങ്ങൾക്ക് സാധിക്കുമോ എന്ന് വിലയിരുത്തുകയും ചെയ്യുക

രണ്ടു നിലകളിലായി 5 കോൺക്രീറ്റ് കെട്ടിടങ്ങളും, ഷീറ്റുമേഞ്ഞ രണ്ടുമുറി കെട്ടിടങ്ങളും, സ്റ്റേജ് ഉൾപ്പെടുന്ന ഒരു കെട്ടിടവും ഉണ്ട്. എല്ലാ കെട്ടിടങ്ങൾക്കും ദുരന്തങ്ങളെ നേരിടാനുള്ള കരുത്തുണ്ട്. പുറംകാഴ്ചയിൽ എല്ലാ കെട്ടിടങ്ങളും ദുരന്തങ്ങളെ നേരിടാൻ കഴിവുള്ളതാണ്.

7. സ്കൂളിലെ മാനുഷിക ഭൗതിക വിഭവങ്ങളുടെ വിവരണം

സ്കൂളിൽ കൃത്യമായി സ്ഥാപിക്കപ്പെട്ട അഗ്നിശമന ഉപകരണങ്ങൾ ഒന്നും തന്നെയില്ല. ചെറിയ മുറിവുകൾക്കും മറ്റും പ്രഥമശുശ്രൂഷ നൽകാൻ ആവശ്യമായ സൗകര്യങ്ങൾ അവിടെ ലഭ്യമാണ്.

അടിസ്ഥാന ജീവിതനൈപുണ്യ പരിശീലനം ലഭിച്ച 12 ജീവനക്കാരും 35 വിദ്യാർത്ഥികളും നിലവിൽ സ്കൂളിൽ ഉണ്ട്. സ്കൂൾ സുരക്ഷ പദ്ധതി നടപ്പിലാക്കിയതു വഴി ദുരന്തനിവാരണത്തെ കുറിച്ചും സ്കൂളിലെ അപകടങ്ങൾ കണ്ടെത്തുന്നതിനെക്കുറിച്ചും വിവിധ പരിശീലനങ്ങൾ വിദ്യാർത്ഥികൾക്കും അധ്യാപകർക്കും നൽകിയിട്ടുണ്ട്.

7.1 കെട്ടിടങ്ങളുടെവിവരം

കെട്ടിട നമ്പർ	കെട്ടിടത്തിന്റെ പേര്	മുറികളുടെ എണ്ണം	ക്ലാസ് മുറികളുടെ എണ്ണം	മേൽക്കൂര (ഓല,ഓട്, ഷീറ്റ്, വാർപ്പ്)	കെട്ടിടത്തിന്റെ പഴക്കം	എത്ര നിലകൾ
1	പുസ്തകമുറി	1	0	ഷീറ്റ്	5	1
2	8 th & 10 th കെട്ടിടം	10	9	വാർപ്പ്	10	2
3	9 th കെട്ടിടം	8	6	വാർപ്പ്	10	2
4	സ്റ്റാഫ് മുറി	5	3	വാർപ്പ്	10	2
5	ലൈബ്രറി	6	0	വാർപ്പ്	3	2
6	സ്റ്റേജ്	3	0	വാർപ്പ്	15	1
7	പുതിയകെട്ടിടം	8	4	വാർപ്പ്	1	2
8	കഞ്ഞിപ്പുര	1	0	ഷീറ്റ്	8	1

7.2 തുറസ്സായ സ്ഥലങ്ങളുടെ വിവരം

ക്രമനമ്പർ	വിവരണം	വിസ്തീർണ്ണം (ഏകദേശം)	സ്കൂളിന്റെ വിവിധ കെട്ടിടങ്ങളിൽ നിന്നുള്ള ദൂരം (ഏകദേശം)
1	കളിസ്ഥലം	70 സെന്റ്	കഞ്ഞിപ്പുര 20 മീറ്റർ പുതിയകെട്ടിടം 5 മീറ്റർ സ്റ്റേജ് - 5 മീറ്റർ ലൈബ്രറി - 15 മീറ്റർ സ്റ്റാഫ് മുറി 5 മീറ്റർ 9 കെട്ടിടം- 5 മീറ്റർ 8 & 10 കെട്ടിടം 20 മീറ്റർ പുസ്തകമുറി - 20 മീറ്റർ

7.3 സ്കൂളിൽ ഹെലിപ്പാഡ് സൗകര്യം ഉണ്ടോ?

ഇല്ല.

7.4 അടിയന്തിര ഘട്ടത്തിൽ ഉപയോഗിക്കാനുള്ള അസംബ്ലി പോയിന്റ് കണ്ടെത്തി അടയാളപ്പെടുത്തിയിട്ടുണ്ടോ?

ഉണ്ട്. അടിയന്തിര സാഹചര്യത്തിൽ സ്കൂളിലെ മുഴുവൻ കുട്ടികൾക്കും ടീച്ചർമാർക്കും ഒത്തുകൂടാനുള്ള സൗകര്യം ഇവിടെ ഉണ്ട്.

7.5 ഉണ്ടെങ്കിൽ എവിടെ?വിവരിക്കുക

സ്കൂൾ ഓഫീസ്റൂമിന് മുന്നിൽ ആയി ഒരു 75 സെന്റ് സ്ഥലം ഉണ്ട്.

7.6 സ്കൂളിൽ നിന്നും അസംബ്ലി പോയിന്റിലേക്കുള്ള ദൂരം എത്ര?

30മീറ്റർ(ഏകദേശം)

8. സ്കൂൾ ദൂരന്ത നിവാരണ സമിതി

ക്രമനമ്പർ	പേര്	ഉദ്യോഗം	പദവി	ഫോൺനമ്പർ	
				ഓഫീസ്	വീട്/ മൊബൈൽ
1.	മജീദ്.ടി.എം.	പ്രധാനാധ്യപകൻ	ചെയർപേഴ്സൺ	0495 2235252	9400548719
2.	ശ്രീലത. ടി.വി	ഡെപ്യൂട്ടി എച്ച്.എം.	കൺവീനർ		9496282586
3.	മുജീബ്. എം.	വാർഡ് മെമ്പർ	പ്രത്യേക ക്ഷണിതാവ്	0495 2235229	9846103431
4.	Dr.സഫീറ മുസ്തഫ	പിഎച്ച്ജി. പുതുപ്പാടി	അംഗം	0495 2297601	9497300923
5.	സരിത.കെ	അധ്യാപിക	അംഗം	0495 2235252	9746430831
6.	ഷാജ.എം.	അധ്യാപിക	അംഗം	0495 2235252	9745197014
7.	അഷറഫ്. പി.കെ	പോലീസ് താമര ശ്ലേരി	അംഗം	0495 2222240	9744305108
8.	കെ.പി. ജയപ്രകാശ്	കേരള അഗ്നിസുരക്ഷാസേന	അംഗം	0495 2509195	9747606218
9.	പ്രശാന്ത്	വില്ലേജ് ഓഫീസർ	അംഗം	-	8547616152
10.	അബ്ദുൽ മജീദ്. എം.	അധ്യാപകൻ	അംഗം	0495 2235252	949501661
11.	ശിഹാബ് അടിവാരം	പി.റ്റി.എ	അംഗം	0495 2235252	9544109334
12.	ഷാജികുമാർ. എം. പി.	അധ്യാപകൻ	അംഗം	0495 2235252	9995954548

9. മുന്നൊരുക്ക നടപടികളുടെ (പരിശീലനം/മോക്ഡ്രിൽ)വിവരങ്ങൾ)

ക്രമനമ്പർ	തരം(ഉദാ:ഭൂമിപരിശീലനം/ അധ്യാപക പരിശീലനം)	തീയതി	ചുമതല	പങ്കെടുത്തവരുടെ എണ്ണം
1.	ദുരന്ത നിവാരണത്തെക്കുറിച്ച് ഉള്ള ബോധവൽക്കരണ ക്ലാസ് (അധ്യാപകർക്കും വിദ്യാർത്ഥികൾക്കും)	14/11/2019	നിതിൻ.കെ	72
2.	ഹസാർഡ് ഹണ്ട്(സ്കൂളിനകത്തെ അപകടങ്ങൾ കണ്ടെത്തുന്ന ആക്ടിവിറ്റി)	14/11/2019	നിതിൻ.കെ	30
3.	സ്കൂളിന്റെ മാപ്പ് തയ്യാറാക്കൽ	21/11/2019	ഐഐഇ എംഎസ്	47
4.	പ്രഥമശുശ്രൂഷാ പരിശീലനം	3/12/2019	നിതിൻ.കെ	8
5.	മോക്ഡ്രിൽ	3/12/2019	അഗ്നിസുരക്ഷാസേന	600 +

9.1 തുടർന്നു നടത്തുവാൻ ഉദ്ദേശിക്കുന്ന പരിപാടികൾ/പരിശീലനങ്ങൾ എന്തൊക്കെ?

- ഹസാർഡ് ഹണ്ടിലൂടെ കണ്ടെത്തിയ അപകടങ്ങൾ ലഘൂകരിക്കുന്നതിന് ഉള്ള മുൻകൈകൾ എടുക്കും
- തുടർന്ന് അഗ്നിസുരക്ഷാസേനയുടെ സഹായത്തോടെ കുട്ടികൾക്കും അധ്യാപകർക്കും കൂടുതൽ പരിശീലനങ്ങളും ബോധവൽക്കരണ ക്ലാസുകളും നൽകും

10. സ്കൂളിൽ പ്രവർത്തനസജ്ജമായ എത്ര അഗ്നിശമന ഉപകരണങ്ങൾ ഉണ്ട്?

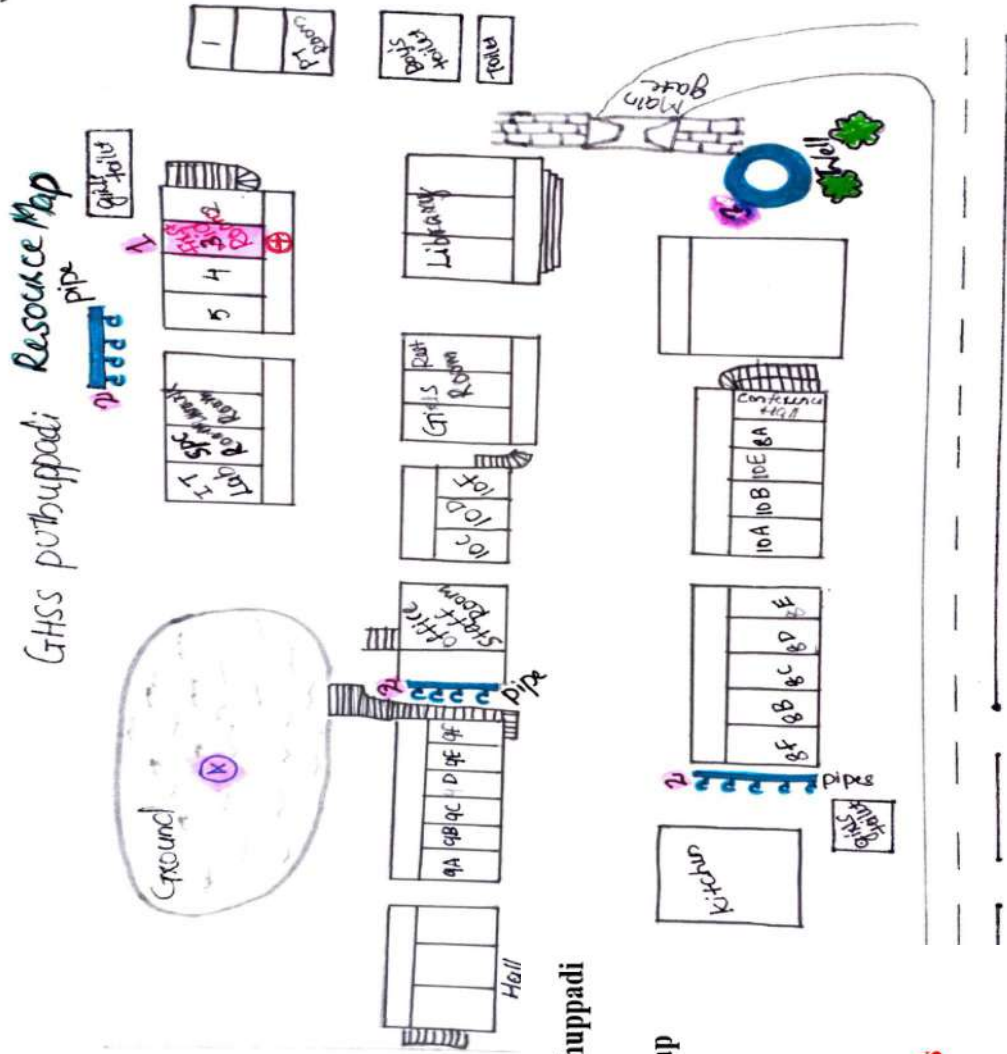
ക്രമനമ്പർ	നില	അഗ്നിശമന ഉപകരണങ്ങളുടെ എണ്ണം	പ്രവർത്തന സജ്ജമായവ		പ്രവർത്തന സജ്ജമല്ലാത്തവ
			എണ്ണം	കാലാവധി	
1		ലഭ്യമല്ല	0		0

10.1 ഇല്ലെങ്കിൽ അവ സ്ഥാപിക്കുന്നതിന് ആവശ്യമായ നടപടികൾ അടുത്ത അധ്യയന വർഷത്തിനുള്ളിൽ എടുക്കാൻ കഴിയുമോ?

നടപടികൾ എടുക്കാൻ ശ്രമിക്കുകയാണ്.

11. സ്കൂളിലെ സൗകര്യങ്ങൾ വിവരിക്കുന്ന ഭൂപടം, വിഭവരേഖചിത്രം, സുരക്ഷിത സ്ഥാനങ്ങളുടെ രേഖാചിത്രം, ദുരന്തമുണ്ടായാൽ കുട്ടികളെയും മുതിർന്നവരെയും ഒഴിപ്പിക്കുന്നതിനുള്ള വഴികൾ രേഖപ്പെടുത്തിയ രേഖാചിത്രം എന്നിവ അനുബന്ധമായി ചേർക്കുക.

1. സ്കൂളിലെ സൗകര്യങ്ങൾ വിവരിക്കുന്ന ഭൂപടം



Name of School: GHSS Puthupadi

District: Kozhikode

Name of Map: Resource Map

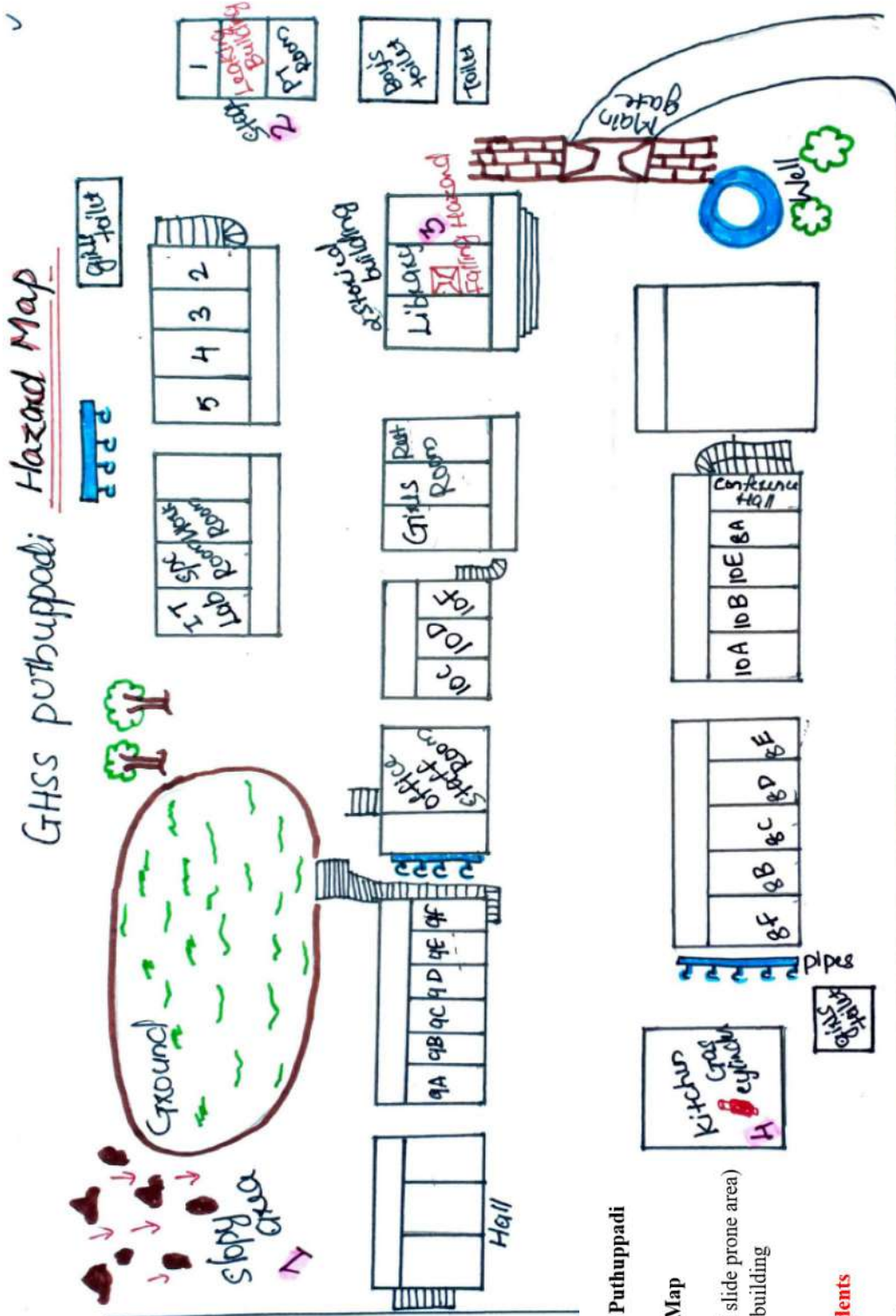
Legend:

1. First aid room
2. Water points
3. Open well
4. Play ground

Map prepared by students

Map not in scale

2. ഹസാർഡ് മാപ്പ്



Name of School: GHSS Puthuppadi

District: Kozhikode

Name of Map: Hazard Map

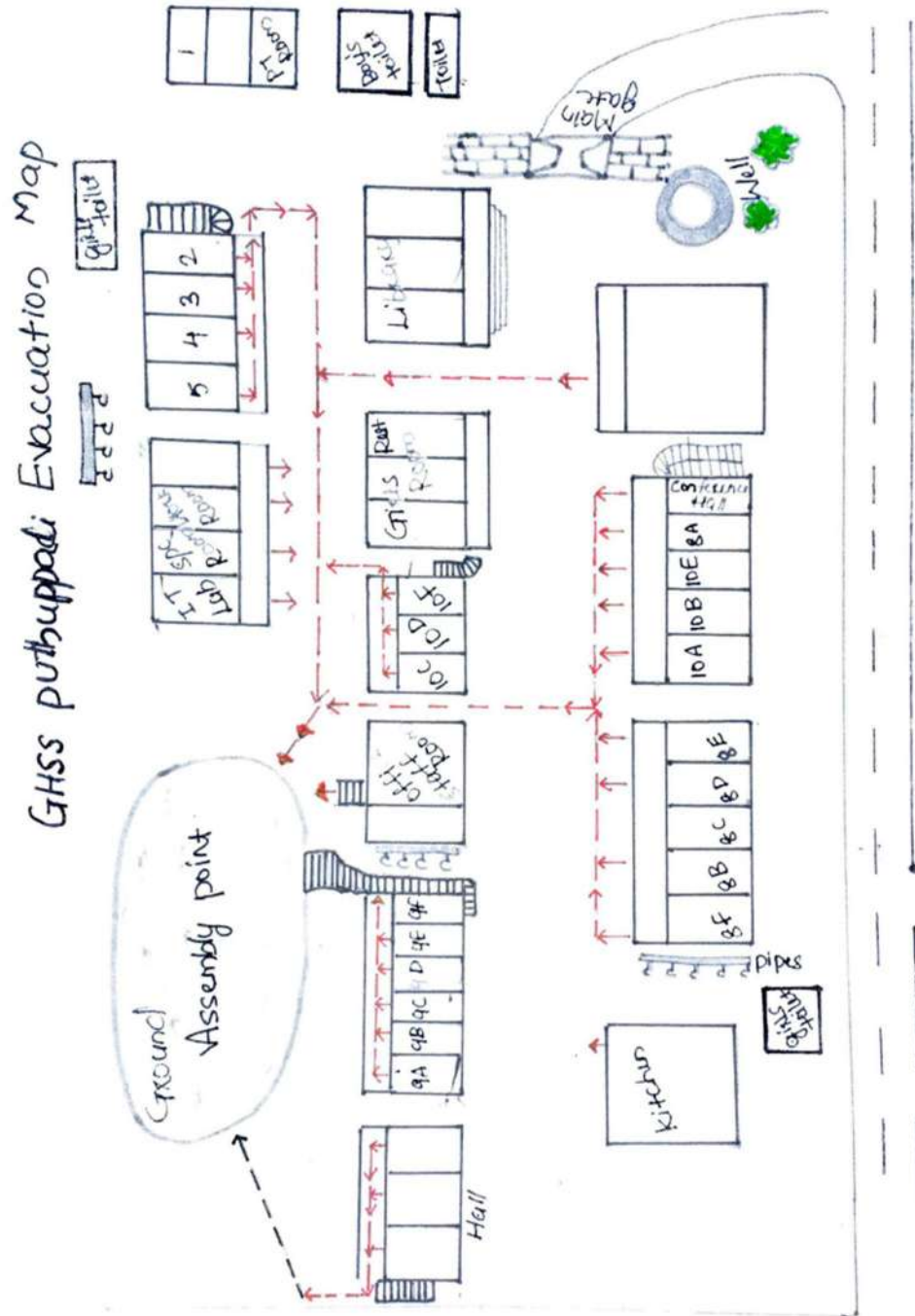
Legend:

1. Sloppy area (land slide prone area)
2. Water leakage in building
3. Falling hazards
4. LPG cylinder

Map prepared by students

Map not in scale

3. ദുരന്തമുണ്ടായാൽ കുട്ടികളെയും മുതിർന്നവരെയും ഒഴിപ്പിക്കുന്നതിനുള്ള വഴികൾ രേഖപ്പെടുത്തിയ രേഖാചിത്രം



12. പ്രഥമശുശ്രൂഷ പരിശീലനം ലഭിച്ചവർ (സ്കൂൾ അടിയന്തിര പ്രതികരണ സമിതി)

ക്രമനമ്പർ	പേര്	മൊബൈൽ നമ്പർ
1.	ശ്രീലത. ടി.വി	9496282586
2.	സ്മിത.കെ	9746430831
3.	ഷിജി ജോസഫ്	9745690304
4.	അജിലാ.എ	9495907769
5.	അബ്ദുൽമജീദ്.എം	9495016611
6.	ജ്യോതി.എൻ	9496579945
7.	മജീദ്.എം.	9400548719
8.	അബ്ദുൽസലാം	9495900269
9.	അഞ്ജു.പി.വി	9946568208
10.	ഷാജികുമാർ.പി.	9995954548
11.	ആശ ബിനോയ്	8547857030
12.	ഷിജിൽ ജോർജ്ജ്	9745896568

13. അടിയന്തിര സാഹചര്യത്തിൽ ബന്ധപ്പെടേണ്ടവർ

അഗ്നിസുരക്ഷാ സേന, മുക്കം	0495 2297601
കമ്മ്യൂണിറ്റി ഹെൽത്ത് സെന്റർ, പുതുപ്പാടി	0495 2509195
പോലീസ് സ്റ്റേഷൻ, താമരശ്ശേരി	0495 2222240

-End-

In the event of fire



In the event of earthquake





Supported by



Kerala State Disaster Management Authority

Observatory Hills, Vikas Bhavan P.O, Thiruvananthapuram – 695 033

Tel 0471 – 2331345, 2331645

Website: www.sdma.kerala.gov.in, Email: keralasdma@gmail.com

Directorate of General Education

District Disaster Management Authority

In Association with



United Nations Development Programme

Post Box #3059, 55 Lodhi Estate
New Delhi - 110003, India
Tel: +91-11-46532333



Foundation for
DEVELOPMENT
ACTION
Thriving for Resilience

Foundation for Development Action

Building No. MPV 121 A
Pirappancode P.O, Thiruvananthapuram- 695 607
Ph : 7907680589, 0472 2581014